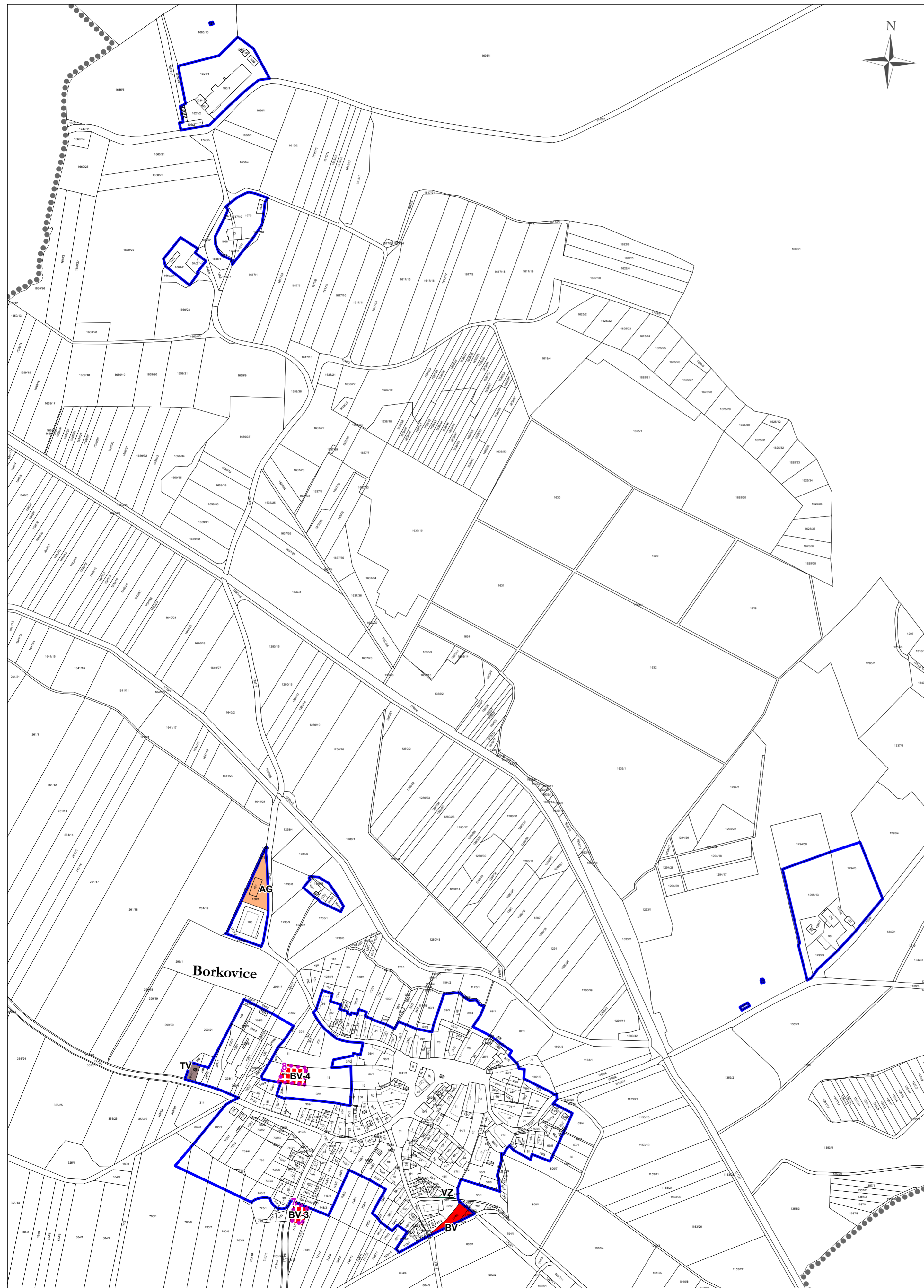





# hlavní výkres





## změna č. 2 územního plánu Borkovice







### Legenda

-  správní území obce
-  zastavitelná plocha
-  zastavěné území k 1. 9. 2017

### plochy stabilizované

-  BV
-  AG
-  TV
- 

### plochy změn

-  BV-3 plochy bydlení - venkovského charakteru
-  BV-4 plochy zemědělské výroby s byty pro trvalé bydlení
-  TV plochy technická infrastruktury
-  VZ plochy veřejné zeleně



## hlavní výkres

### změna č. 2 územního plánu Borkovice

Záznam o účinnosti	
vydávající správní orgán: Zastupitelstvo obce Borkovice	datum nabytí účinnosti:
oprávněná úřední osoba pořizovatele jméno a příjmení: Ing. Vlastimil Smitka funkce: oprávněná úřední osoba pořizovatele podpis:	otisk úředního razítka pořizovatele
Jméno a příjmení: Jiří Jech funkce: starosta obce Borkovice podpis:	
ING. SIMONA ŤOUPALÍKOVÁ Táborická 687, 379 01 Třeboň datum vyhotovení: září 2017	razítko projektant
vypracoval: Ing. Simona Ťoupalíková	
odpovědný projektant: Ing. arch. Jan Mádlík	
číslo paré:	

