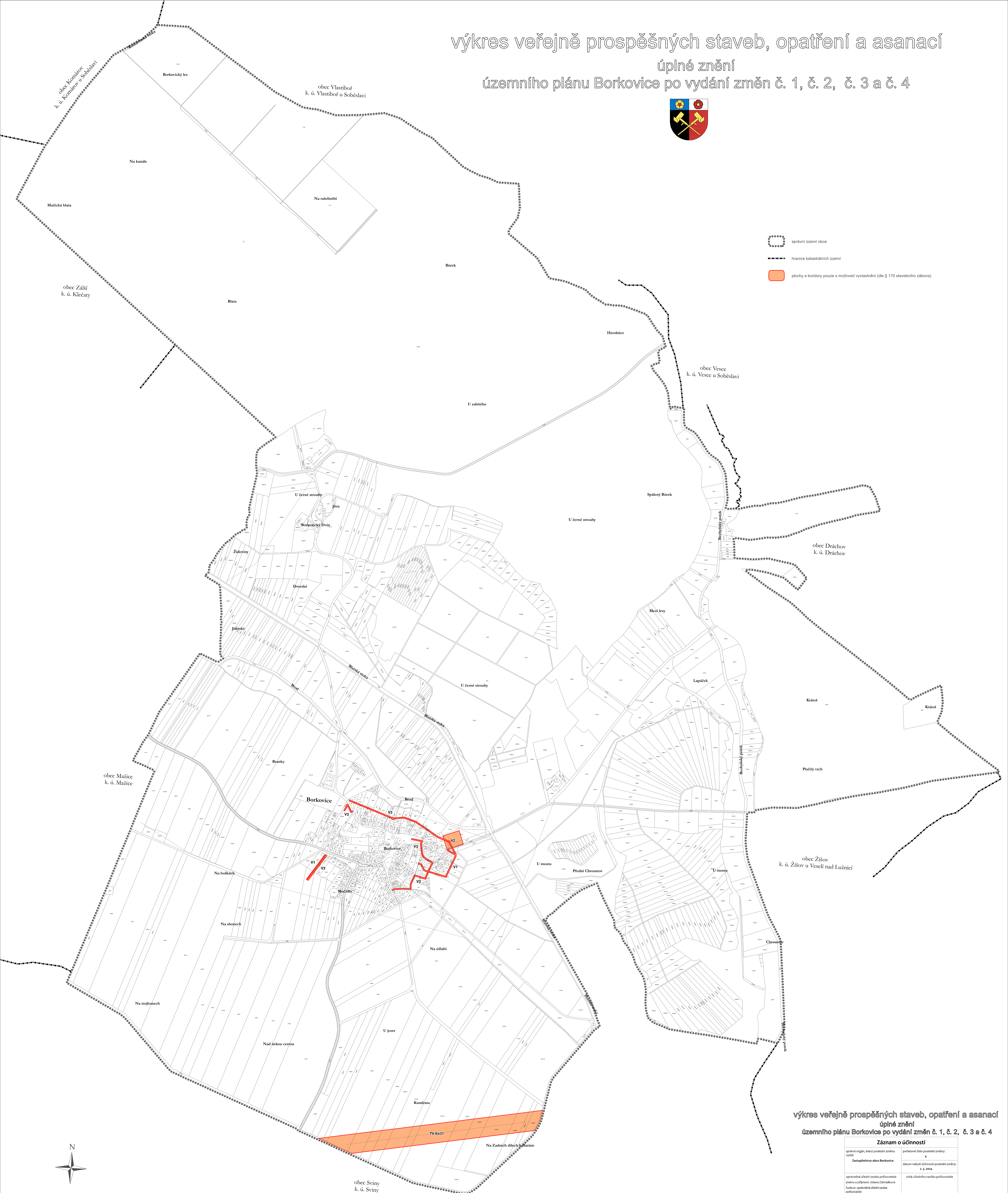






# výkres veřejně prospěšných staveb, opatření a asanací

úplné znění

územního plánu Borkovice po vydání změn č. 1, č. 2, č. 3 a č. 4



-  správní území obce
-  hranice katastrálních území
-  plochy a kordory pouze s možností vyvlastnění (dle § 170 stavebního zákona)



výkres veřejně prospěšných staveb, opatření a asanací  
úplné znění  
územního plánu Borkovice po vydání změn č. 1, č. 2, č. 3 a č. 4

| Záznam o účinnosti  |  |
|---|--|
| správní orgán, který poslední změnu vyhlásil:<br>Zastupitelstvo obce Borkovice  | pořadové číslo poslední změny:<br>4                |
| oprávněná osoba pořizovatele<br>Jméno a příjmení: Jolana Zahrádková<br>Funkce: oprávněná úřední osoba pořizovatele<br>podpis: | datum nabytí účinnosti poslední změny:<br>2.9.2014 |
| oprávněná osoba pořizovatele<br>Jméno a příjmení: Mgr. Petra Smolková<br>Funkce: starostka obce Borkovice<br>podpis:          | otisk úředního razítka pořizovatele                |

