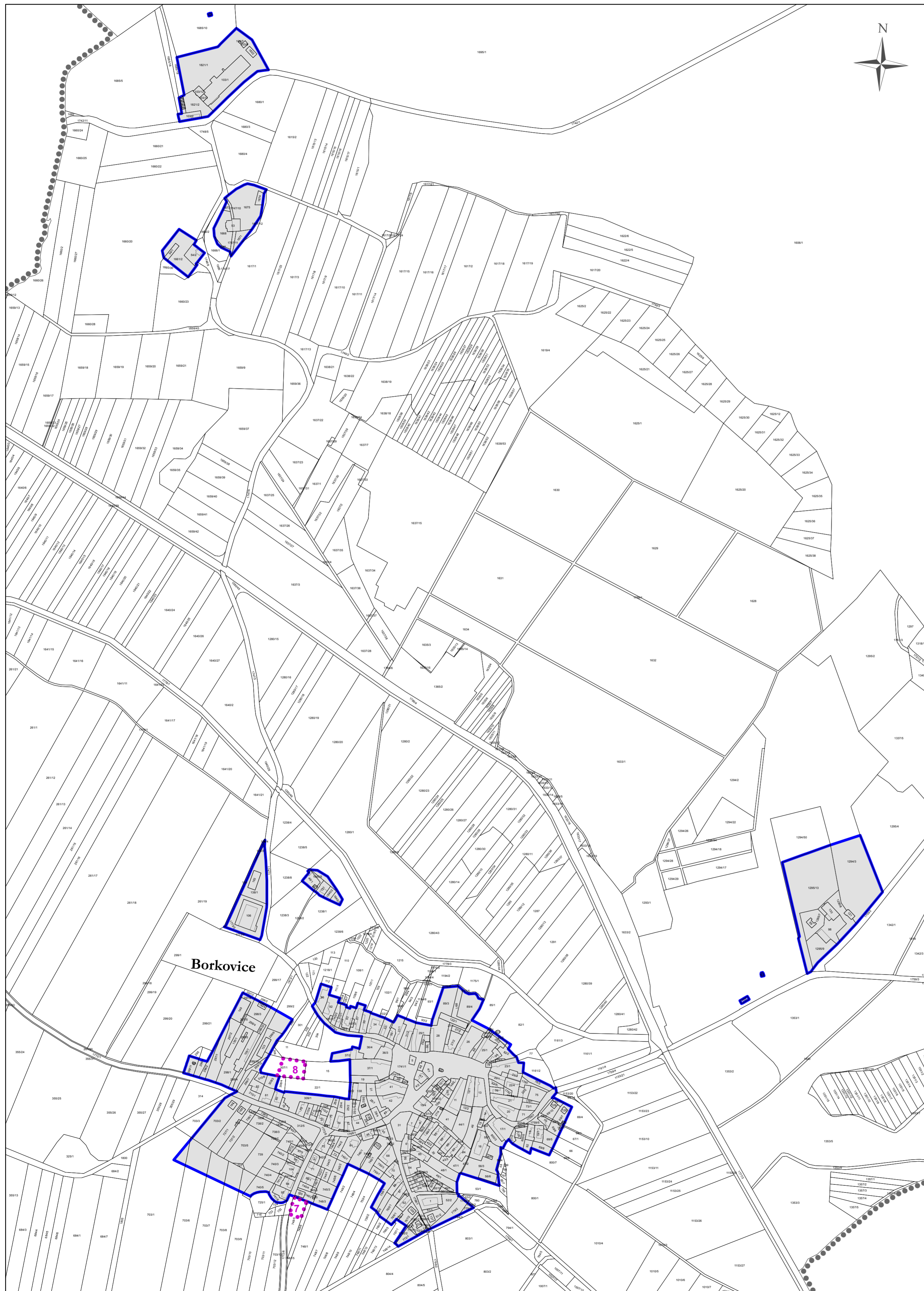





výkres základního členění území změna č. 2 územního plánu Borkovice



Legenda

-  správní území obce
-  zastavitelná plocha
-  zastavěné území k 1. 9. 2017



výkres základního členění území změna č. 2 územního plánu Borkovice

Záznam o účinnosti	
vydávající správní orgán: Zastupitelstvo obce Borkovice	datum nabytí účinnosti:
oprávněná úřední osoba pořizovatele jméno a příjmení: Ing. Vlastimil Smitka funkce: oprávněná úřední osoba pořizovatele podpis:	otisk úředního razítka pořizovatele
jméno a příjmení: Jiří Jech funkce: starosta obce Borkovice podpis:	
ING. SIMONA TOUPALÍKOVÁ Táboritká 687, 379 01 Třeboň	razítko projektant
datum vyhotovení: zříf 2017	
vypracoval: Ing. Simona Toupalíková	
odpovědný projektant: Ing. arch. Jan Mádlik	
číslo paré:	

